

Objednatel:

**Středočeský kraj**  
**Zborovská 11**  
**150 21 Praha 5**

**Středočeský kraj**



Generální  
projektant :

**KO-KA s.r.o., kancelář: Thákurova 7, 166 29 Praha 6**  
**tel.: 224 355 441, 224 355 468 fax: 233 320 329 www.ko-ka.cz e-mail: ko-ka@ko-ka.cz**

Vedoucí projektu

Podpis

Telefon

Hlavní inženýr projektu

Podpis

Telefon

Ing. Štěpán Moučka

224 355 444

Ing. Alena Svěrková

224 355 468

Stavba:

**II/125 - I/2 - KBÍLEK, REKONSTRUKCE**

Čís. projektu stavby:

**P-1005/13**

Zpracovatel částí:



**KO-KA s.r.o.**  
**Projektová a Inženýrská kancelář**  
**Thákurova 7, 166 29 Praha 6**  
**tel.: 223 321 234, fax: 233 320 329, e-mail: ko-ka@ko-ka.cz**

Čís. zak.:

\*

Datum:

03/2013

Formát:

16xA4

Vedoucí projektu:

Zodp. projektant:

Vypracoval :

Ing. Štěpán Moučka

Ing. Alena Svěrková

Ing. Alena Svěrková

Měřítko:

\*

Stupeň:

PDPS

výškový systém Balt p.v.

Část:

**DOKLADOVÁ ČÁST**

Číslo částí:

**D**

Obsah:

**ZÁBOROVÝ ELABORÁT**

Číslo přílohy:

**D1**

OKRES: Kolín  
OBEC: Podousy  
KATASTRÁLNÍ ÚZEMÍ: 601314 - Podousy

POL. ČÍSLO	PARC. ČÍSLO	VÝMĚRA			ZPŮSOB VYUŽITÍ	LV	VLASTNÍK	ZABÍRÁ SE CELKEM						Z TOHO PRO								
								TRVALE			DOČASNĚ			DOPRAVNÍ LIN. STAVBY		ÚPRAVY	MANIPULAČNÍ PLOCHA		STAV.DV ŮR	SKLÁDKA	REKULTIV ACE	
		DO 1 ROKU	NAD 1 ROK	TRV.													DOČ.	DOČ.				DOČ.
1	488		20	69	SILNICE	249	Vlastnické právo - Středočeský kraj, Hospodaření se svěřeným majetkem kraje - Krajská správa a údržba silnic Středočeského kraje, příspěvková organizace, Zborovská 81/11, Praha, Smíchov, 150 21					10	46		1046,0							

OKRES: Kolín  
OBEC: Pučery  
KATASTRÁLNÍ ÚZEMÍ: 669733 - Pučery

POL. ČÍSLO	PARC. ČÍSLO	VÝMĚRA			ZPŮSOB VYUŽITÍ	LV	VLASTNÍK	ZABÍRÁ SE CELKEM						Z TOHO PRO							
								TRVALE			DOČASNĚ			DOPRAVNÍ LIN. STAVBY		ÚPRAVY	MANIPULAČNÍ PLOHA		STAV.DV ŮR	SKLÁDKA	REKULTIV ACE
		ha	a	m²				ha	a	m²	ha	a	m²	TRV.	DOČ.		DOČ.	DOČ.			
2	398/1		5	76	OSTATNÍ KOMUNIKACE	294	Vlastnické právo - Středočeský kraj, Hospodaření se svěřeným majetkem kraje - Krajská správa a údržba silnic Středočeského kraje, příspěvková organizace, Zborovská 81/11, Praha, Smíchov, 150 21					5	76		576,0						
3	398/2		2	01	SILNICE	294	Vlastnické právo - Středočeský kraj, Hospodaření se svěřeným majetkem kraje - Krajská správa a údržba silnic Středočeského kraje, příspěvková organizace, Zborovská 81/11, Praha, Smíchov, 150 21					2	1		201,0						
5	399	1	57	67	SILNICE	294	Vlastnické právo - Středočeský kraj, Hospodaření se svěřeným majetkem kraje - Krajská správa a údržba silnic Středočeského kraje, příspěvková organizace, Zborovská 81/11, Praha, Smíchov, 150 21					99	88		9988,0						
CELKEM								0	0	0	0	106	165	0	10765,0	0	0	0	0	0	0

OKRES:  
OBEC:  
KATASTRÁLNÍ ÚZEMÍ:

Kolín  
Chotouchov  
669717 - Chotouchov

POL. ČÍSLO	PARC. ČÍSLO	VÝMĚRA			ZPŮSOB VYUŽITÍ	LV	VLASTNÍK	ZABÍRÁ SE CELKEM						Z TOHO PRO							
								TRVALE			DOČASNĚ			DOPRAVNÍ LIN. STAVBY		ÚPRAVY	MANIPULAČNÍ		STAV.DV ŮR	SKLÁDKA	REKULTIV ACE
		DO 1 ROKU	NAD 1 ROK	DOČ.													DOČ.	DOČ.			
ha	a	m²	ha	a	m²	ha	a	m²	TRV.	DOČ.	DOČ.	DOČ.	DOČ.	DOČ.	DOČ.	DOČ.	DOČ.				
4	339	1	82	18	SILNICE	NENÍ ZAPSA NA NA LV					98	45		9845,0							

OKRES: Kolín  
OBEC: Kořenice  
KATASTRÁLNÍ ÚZEMÍ: 669725 - Kořenice

POL. ČÍSLO	PARC. ČÍSLO	VÝMĚRA			ZPŮSOB VYUŽITÍ	LV	VLASTNÍK	ZABÍRÁ SE CELKEM						Z TOHO PRO							
								TRVALE			DOČASNĚ			DOPRAVNÍ LIN. STAVBY		ÚPRAVY	MANIPULAČNÍ		STAV.DV ŮR	SKLÁDKA	REKULTIV ACE
		ha	a	m²				ha	a	m²	ha	a	m²	TRV.	DOČ.		DOČ.	DOČ.			
6	505	2	23	17	SILNICE	316	Vlastnické právo - Středočeský kraj, Hospodaření se svěřeným majetkem kraje - Krajská správa a údržba silnic Středočeského kraje, příspěvková organizace, Zborovská 81/11, Praha, Smíchov, 150 21				1	26	11		12611,0						

OKRES:  
OBEC:  
KATASTRÁLNÍ ÚZEMÍ:

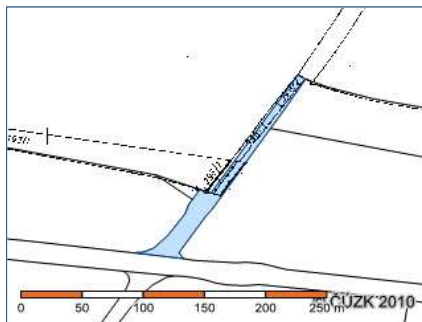
Kolín  
Kbel u Ratboře  
739685 - Kbel u Ratboře

POL. ČÍSLO	PARC. ČÍSLO	VÝMĚRA			ZPŮSOB VYUŽITÍ	LV	VLASTNÍK	ZABÍRÁ SE CELKEM						Z TOHO PRO							
								TRVALE			DOČASNĚ			DOPRAVNÍ LIN. STAVBY		ÚPRAVY	MANIPULAČNÍ		STAV.DV ŮR	SKLÁDKA	REKULTIV ACE
		DO 1 ROKU	NAD 1 ROK																		
		ha	a	m²				ha	a	m²	ha	a	m²	TRV.	DOČ.	DOČ.	DOČ.	DOČ.	DOČ.	DOČ.	DOČ.
7	198/6	1	66	14	SILNICE	10001	Vlastnické právo - Obec Kbel, Kbel 580 02					4	17		417,0						

KATASTRÁLNÍ ÚZEMÍ	Z TOHO PRO			ZABÍRÁ SE CELKEM	
	DOPRAVNÍ LINIOVÉ STAVBY		MANIPULAČNÍ PLOCHA DO 1 ROKU	TRVALE	DOČASNĚ
	TRVALE	DOČASNĚ	DOČ.		
601314 - Pod'ousy	0	1046,0	0	0	1046,0
669733 - Pučery	0	10765,0	0	0	10765,0
669717 - Chotouchov	0	9845,0	0	0	9845,0
669725 - Kořenice	0	12611,0	0	0	12611,0
739685 - Kbel u Ratboře	0	417,0	0	0	417,0
<b>CELKEM</b>	0	<b>34684,0</b>	0	0	<b>34684,0</b>

## Informace o parcele

**Parcelní číslo:** 488  
**Obec:** [Bečváry \[533181\]](#)  
**Katastrální území:** [Podousy \[601314\]](#)  
**Číslo LV:** [249](#)  
**Výměra [m<sup>2</sup>]:** 2069  
**Typ parcely:** Parcela katastru nemovitostí  
**Mapový list:** DKM  
**Určení výměry:** Ze souřadnic v S-JTSK  
**Způsob využití:** silnice  
**Druh pozemku:** ostatní plocha



[Zobrazení v grafickém prohlížeči](#)

## Vlastníci, jiní oprávnění

<b>Vlastnické právo</b>		
Jméno/název	Adresa	Podíl
Středočeský kraj	Zborovská 81/11, Smíchov, 15000 Praha 5	
<b>Hospodaření se svěřeným majetkem kraje</b>		
Jméno/název	Adresa	Podíl
Krajská správa a údržba silnic Středočeského kraje, příspěvková organizace	Zborovská 81/11, Smíchov, 15021 Praha 5	

## Způsob ochrany nemovitosti

Nejsou evidovány žádné způsoby ochrany.

## Seznam BPEJ

Parcela nemá evidované BPEJ.

## Omezení vlastnického práva

Nejsou evidována žádná omezení.

## Jiné zápisy

Nejsou evidovány žádné jiné zápisy.

Zobrazené údaje mají informativní charakter.

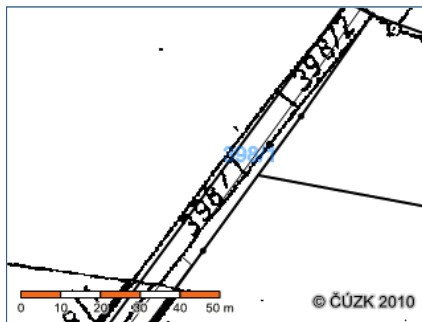
Nemovitost je v územním obvodu, kde státní správu katastru nemovitostí ČR vykonává [Katastrální úřad pro Středočeský kraj, Katastrální pracoviště Kolín](#)

Platnost k 20.03.2013 15:35:26



## Informace o parcele

**Parcelní číslo:** 398/1  
**Obec:** [Kořenice \[533408\]](#)  
**Katastrální území:** [Pučery \[669733\]](#)  
**Číslo LV:** [294](#)  
**Výměra [m<sup>2</sup>]:** 576  
**Typ parcely:** Parcela katastru nemovitostí  
**Mapový list:** GUST2880,V.S.X-17-17  
**Určení výměry:** Graficky nebo v digitalizované mapě  
**Způsob využití:** ostatní komunikace  
**Druh pozemku:** ostatní plocha



[Zobrazení v grafickém prohlížeči](#)

## Vlastníci, jiní oprávnění

<b>Vlastnické právo</b>		
Jméno/název	Adresa	Podíl
Středočeský kraj	Zborovská 81/11, Smíchov, 15000 Praha 5	
<b>Hospodaření se svěřeným majetkem kraje</b>		
Jméno/název	Adresa	Podíl
Krajská správa a údržba silnic Středočeského kraje, příspěvková organizace	Zborovská 81/11, Smíchov, 15021 Praha 5	

## Způsob ochrany nemovitosti

Nejsou evidovány žádné způsoby ochrany.

## Seznam BPEJ

Parcela nemá evidované BPEJ.

## Omezení vlastnického práva

Nejsou evidována žádná omezení.

## Jiné zápisy

Typ
Zahájeny pozemkové úpravy

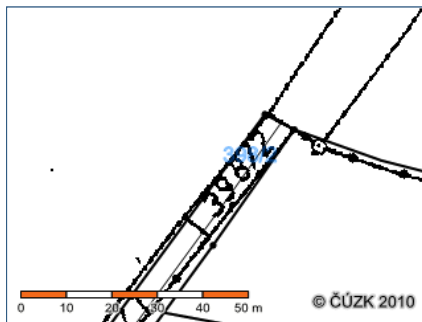
Zobrazené údaje mají informativní charakter.

Nemovitost je v územním obvodu, kde státní správu katastru nemovitostí ČR vykonává [Katastrální úřad pro Středočeský kraj, Katastrální pracoviště Kolín](#)

Platnost k 20.03.2013 15:35:26

## Informace o parcele

**Parcelní číslo:** 398/2  
**Obec:** [Kořenice \[533408\]](#)  
**Katastrální území:** [Pučery \[669733\]](#)  
**Číslo LV:** [294](#)  
**Výměra [m<sup>2</sup>]:** 201  
**Typ parcely:** Parcela katastru nemovitostí  
**Mapový list:** GUST2880,V.S.X-17-13  
**Určení výměry:** Graficky nebo v digitalizované mapě  
**Způsob využití:** silnice  
**Druh pozemku:** ostatní plocha



[Zobrazení v grafickém prohlížeči](#)

## Vlastníci, jiní oprávnění

<b>Vlastnické právo</b>		
Jméno/název	Adresa	Podíl
Středočeský kraj	Zborovská 81/11, Smíchov, 15000 Praha 5	
<b>Hospodaření se svěřeným majetkem kraje</b>		
Jméno/název	Adresa	Podíl
Krajská správa a údržba silnic Středočeského kraje, příspěvková organizace	Zborovská 81/11, Smíchov, 15021 Praha 5	

## Způsob ochrany nemovitosti

Nejsou evidovány žádné způsoby ochrany.

## Seznam BPEJ

Parcela nemá evidované BPEJ.

## Omezení vlastnického práva

Nejsou evidována žádná omezení.

## Jiné zápisy

Typ
Zahájeny pozemkové úpravy

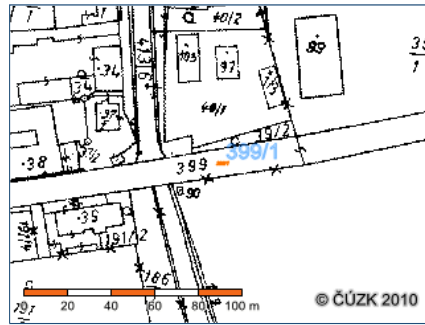
Zobrazené údaje mají informativní charakter.

Nemovitost je v územním obvodu, kde státní správu katastru nemovitostí ČR vykonává [Katastrální úřad pro Středočeský kraj, Katastrální pracoviště Kolín](#)

Platnost k 20.03.2013 15:35:26

## Informace o parcele

**Parcelní číslo:** 399/1  
**Obec:** [Kořenice \[533408\]](#)  
**Katastrální území:** [Pučery \[669733\]](#)  
**Číslo LV:** [294](#)  
**Výměra [m<sup>2</sup>]:** 4384  
**Typ parcely:** Parcela katastru nemovitostí  
**Mapový list:** GUST2880,V.S.X-17-13  
**Určení výměry:** Graficky nebo v digitalizované mapě  
**Způsob využití:** silnice  
**Druh pozemku:** ostatní plocha



[Zobrazení v grafickém prohlížeči](#)

## Vlastníci, jiní oprávnění

<b>Vlastnické právo</b>		
Jméno/název	Adresa	Podíl
Středočeský kraj	Zborovská 81/11, Smíchov, 15000 Praha 5	
<b>Hospodaření se svěřeným majetkem kraje</b>		
Jméno/název	Adresa	Podíl
Krajská správa a údržba silnic Středočeského kraje, příspěvková organizace	Zborovská 81/11, Smíchov, 15021 Praha 5	

## Způsob ochrany nemovitosti

Nejsou evidovány žádné způsoby ochrany.

## Seznam BPEJ

Parcela nemá evidované BPEJ.

## Omezení vlastnického práva

Nejsou evidována žádná omezení.

## Jiné zápisy

Nejsou evidovány žádné jiné zápisy.

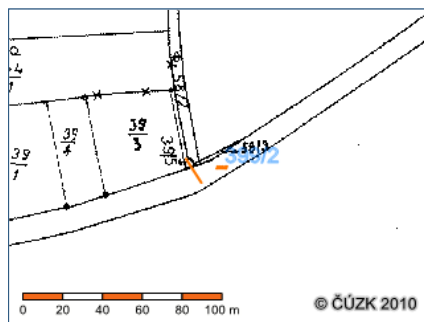
Zobrazené údaje mají informativní charakter.

Nemovitost je v územním obvodu, kde státní správu katastru nemovitostí ČR vykonává [Katastrální úřad pro Středočeský kraj, Katastrální pracoviště Kolín](#)

Platnost k 21.03.2013 11:35:45

## Informace o parcele

**Parcelní číslo:** 399/2  
**Obec:** [Kořenice \[533408\]](#)  
**Katastrální území:** [Pučery \[669733\]](#)  
**Číslo LV:** [294](#)  
**Výměra [m²]:** 5433  
**Typ parcely:** Parcela katastru nemovitostí  
**Mapový list:** GUST2880,V.S.X-17-13  
**Určení výměry:** Graficky nebo v digitalizované mapě  
**Způsob využití:** silnice  
**Druh pozemku:** ostatní plocha



[Zobrazení v grafickém prohlížeči](#)

## Vlastníci, jiní oprávnění

<b>Vlastnické právo</b>		
Jméno/název	Adresa	Podíl
Středočeský kraj	Zborovská 81/11, Smíchov, 15000 Praha 5	
<b>Hospodaření se svěřeným majetkem kraje</b>		
Jméno/název	Adresa	Podíl
Krajská správa a údržba silnic Středočeského kraje, příspěvková organizace	Zborovská 81/11, Smíchov, 15021 Praha 5	

## Způsob ochrany nemovitosti

Nejsou evidovány žádné způsoby ochrany.

## Seznam BPEJ

Parcela nemá evidované BPEJ.

## Omezení vlastnického práva

Nejsou evidována žádná omezení.

## Jiné zápisy

Typ
Zahájeny pozemkové úpravy

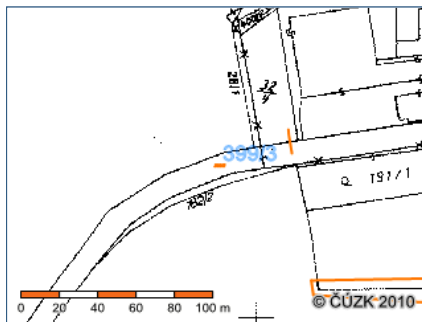
Zobrazené údaje mají informativní charakter.

Nemovitost je v územním obvodu, kde státní správu katastru nemovitostí ČR vykonává [Katastrální úřad pro Středočeský kraj, Katastrální pracoviště Kolín](#)

Platnost k 21.03.2013 11:35:45

## Informace o parcele

**Parcelní číslo:** 399/3  
**Obec:** [Kořenice \[533408\]](#)  
**Katastrální území:** [Pučery \[669733\]](#)  
**Číslo LV:** [294](#)  
**Výměra [m<sup>2</sup>]:** 5950  
**Typ parcely:** Parcela katastru nemovitostí  
**Mapový list:** GUST2880,V.S.X-17-13  
**Určení výměry:** Graficky nebo v digitalizované mapě  
**Způsob využití:** silnice  
**Druh pozemku:** ostatní plocha



[Zobrazení v grafickém prohlížeči](#)

## Vlastníci, jiní oprávnění

<b>Vlastnické právo</b>		
Jméno/název	Adresa	Podíl
Středočeský kraj	Zborovská 81/11, Smíchov, 15000 Praha 5	
<b>Hospodaření se svěřeným majetkem kraje</b>		
Jméno/název	Adresa	Podíl
Krajská správa a údržba silnic Středočeského kraje, příspěvková organizace	Zborovská 81/11, Smíchov, 15021 Praha 5	

## Způsob ochrany nemovitosti

Nejsou evidovány žádné způsoby ochrany.

## Seznam BPEJ

Parcela nemá evidované BPEJ.

## Omezení vlastnického práva

Nejsou evidována žádná omezení.

## Jiné zápisy

Typ
Zahájeny pozemkové úpravy

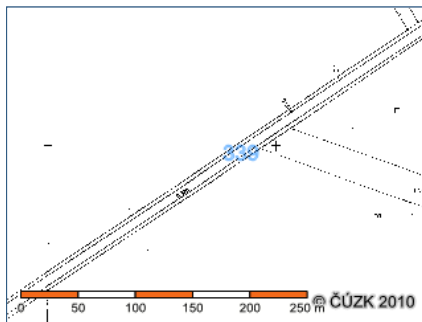
Zobrazené údaje mají informativní charakter.

Nemovitost je v územním obvodu, kde státní správu katastru nemovitostí ČR vykonává [Katastrální úřad pro Středočeský kraj, Katastrální pracoviště Kolín](#)

Platnost k 21.03.2013 11:35:45

## Informace o parcele

**Parcelní číslo:** 339  
**Obec:** [Kořenice \[533408\]](#)  
**Katastrální území:** [Chotouchov \[669717\]](#)  
**Číslo LV:** Parcela není zapsána na LV  
**Výměra [m<sup>2</sup>]:** 18218  
**Typ parcely:** Parcela katastru nemovitostí  
**Mapový list:** KUTNA.HORA,7-1/1  
**Určení výměry:** Graficky nebo v digitalizované mapě  
**Způsob využití:** silnice  
**Druh pozemku:** ostatní plocha



[Zobrazení v grafickém prohlížeči](#)

## Způsob ochrany nemovitosti

Nejsou evidovány žádné způsoby ochrany.

## Seznam BPEJ

Parcela nemá evidované BPEJ.

## Omezení vlastnického práva

Nejsou evidována žádná omezení.

## Jiné zápisy

Nejsou evidovány žádné jiné zápisy.

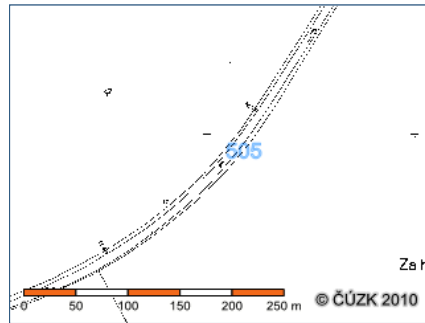
Zobrazené údaje mají informativní charakter.

Nemovitost je v územním obvodu, kde státní správu katastru nemovitostí ČR vykonává [Katastrální úřad pro Středočeský kraj, Katastrální pracoviště Kolín](#)

Platnost k 20.03.2013 15:35:26

## Informace o parcele

**Parcelní číslo:** 505  
**Obec:** [Kořenice \[533408\]](#)  
**Katastrální území:** [Kořenice \[669725\]](#)  
**Číslo LV:** [316](#)  
**Výměra [m<sup>2</sup>]:** 22317  
**Typ parcely:** Parcela katastru nemovitostí  
**Mapový list:** KUTNA.HORA,7-0/4  
**Určení výměry:** Graficky nebo v digitalizované mapě  
**Způsob využití:** silnice  
**Druh pozemku:** ostatní plocha



[Zobrazení v grafickém prohlížeči](#)

## Vlastníci, jiní oprávnění

<b>Vlastnické právo</b>		
Jméno/název	Adresa	Podíl
Středočeský kraj	Zborovská 81/11, Smíchov, 15000 Praha 5	
<b>Hospodaření se svěřeným majetkem kraje</b>		
Jméno/název	Adresa	Podíl
Krajská správa a údržba silnic Středočeského kraje, příspěvková organizace	Zborovská 81/11, Smíchov, 15021 Praha 5	

## Způsob ochrany nemovitosti

Nejsou evidovány žádné způsoby ochrany.

## Seznam BPEJ

Parcela nemá evidované BPEJ.

## Omezení vlastnického práva

Typ
Věcné břemeno (podle listiny)

## Jiné zápisy

Nejsou evidovány žádné jiné zápisy.

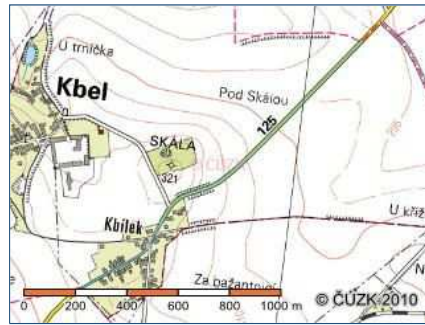
Zobrazené údaje mají informativní charakter.

Nemovitost je v územním obvodu, kde státní správu katastru nemovitostí ČR vykonává [Katastrální úřad pro Středočeský kraj, Katastrální pracoviště Kolín](#)

Platnost k 20.03.2013 15:35:26

## Informace o parcele

**Parcelní číslo:** 198/6  
**Obec:** [Kbel \[513415\]](#)  
**Katastrální území:** [Kbel u Ratboře \[739685\]](#)  
**Číslo LV:** [10001](#)  
**Výměra [m²]:** 16614  
**Typ parcely:** Parcela katastru nemovitostí  
**Mapový list:** DKM  
**Určení výměry:** Graficky nebo v digitalizované mapě  
**Způsob využití:** silnice  
**Druh pozemku:** ostatní plocha



[Zobrazení v grafickém prohlížeči](#)

## Vlastníci, jiní oprávnění

<b>Vlastnické právo</b>		
Jméno/název	Adresa	Podíl
Obec Kbel	28002 Kbel	

## Způsob ochrany nemovitosti

Nejsou evidovány žádné způsoby ochrany.

## Seznam BPEJ

Parcela nemá evidované BPEJ.

## Omezení vlastnického práva

Typ
Věcné břemeno (podle listiny)

## Jiné zápisy

Typ
Změna výměr obnovou operátu
Změna číslování parcel

Zobrazené údaje mají informativní charakter.

Nemovitost je v územním obvodu, kde státní správu katastru nemovitostí ČR vykonává [Katastrální úřad pro Středočeský kraj, Katastrální pracoviště Kolin](#)

Platnost k 21.03.2013 11:35:45